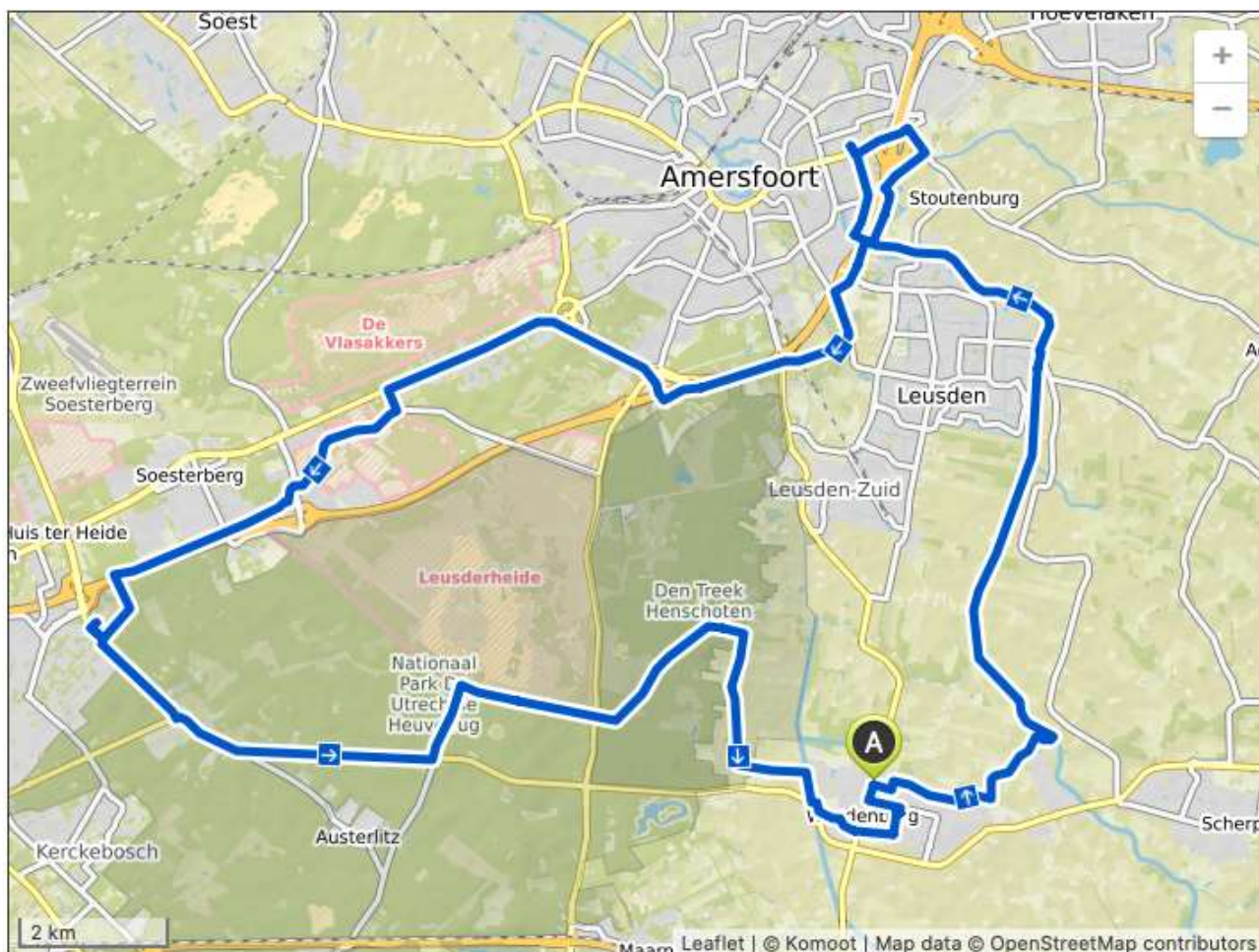


De Ronde van de Geeresteingroep

47,6 km



- 1. Op toegangsweg ga richting Oosten. Voor 194 m – totaal 194 m
- 2. Rechtdoor op Prinses Christinastraat. Voor 29 m – totaal 223 m
- 3. Links en volg Prinses Christinastraat. Voor 119 m – totaal 342 m
- 4. Rechts op Nico Bergsteijnweg. Voor 501 m – totaal 843 m
- 5. Rechtdoor op Laan 1940-1945. Voor 161 m – totaal 1,00 km

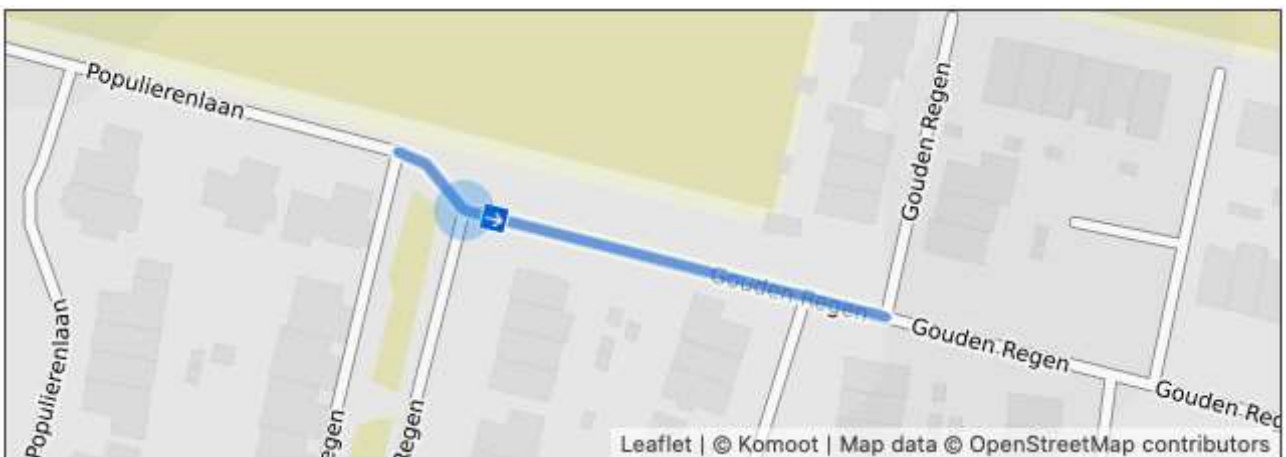


6. Rechtdoor op Lindenlaan. Voor 240 m – totaal



1,24 km

- 7.Rechtdoor op Magnoliasingel.Voor 97 m – totaal 1,34 km
- 8.Links op Populierenlaan.Voor 117 m – totaal 1,45 km
- 9.Rechts en volg Populierenlaan.Voor 78 m – totaal 1,53 km
- 10.Ga links bij de splitsing en volg Gouden Regen.Voor 277 m –



totaal 1,81 km

- 11.Links op Zegheweg.Voor 928 m – totaal 2,74 km



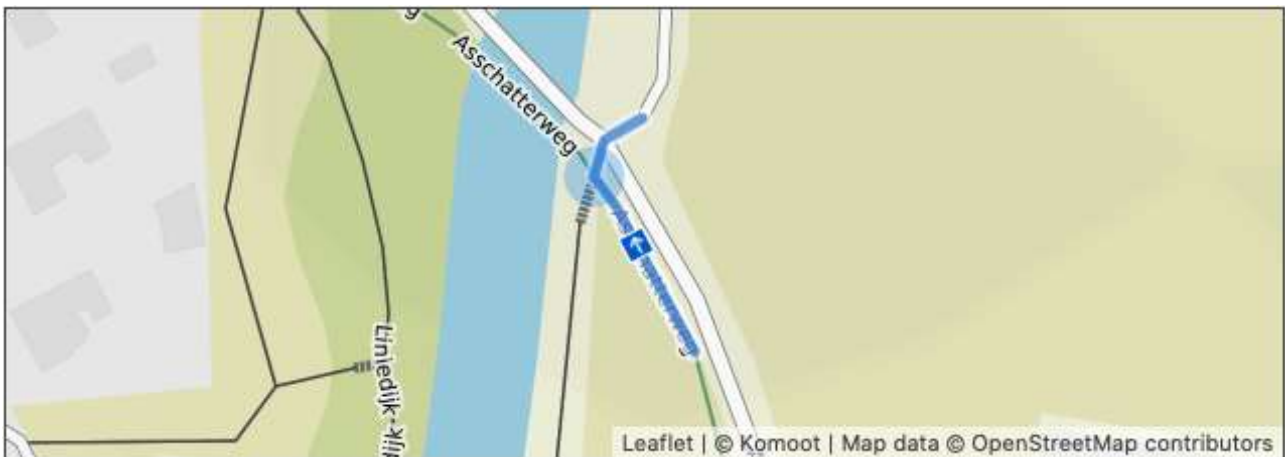
- 12.Links en volg Zegheweg.Voor 356 m – totaal 3,09 km
- 13.Rechts op Roffelaarskade.Voor 115 m – totaal 3,21 km

- 14.Links op Jaagpad.Voor 3,32 km – totaal 6,53 km

- 15.Sla rechts af bij de splitsing en volg Jaagpad.Voor 1,53 km – totaal 8,06 km
- 16.Rechtdoor op Kanaalweg.Voor 776 m – totaal 8,83 km
- 17.Rechts op Weg.Voor 34 m – totaal 8,87 km



18.Links op Asschatterweg.Voor 63 m – totaal 8,93 km



19.Buig rechtsaf op Hagenouwselaan.Voor 103 m – totaal 9,03 km



20.Rechtdoor op Jaagpad.Voor 2,42 km – totaal 11,5 km

21.Rechtdoor op Jaagpad.Voor 555 m – totaal 12,0 km



22.Rechts op Inundatiepad.Voor 812 m – totaal 12,8 km

23.Rechts op Driftakkerweg.Voor 751 m – totaal 13,6 km

24.Links op Barneveldseweg.Voor 310 m – totaal 13,9 km

25.Links en volg Barneveldseweg.Voor 118 m – totaal 14,0 km

- 26.Links op Hogeweg.Voor 780 m – totaal 14,8 km



- 27.Rechts op Fietspad.Voor 63 m – totaal 14,8 km
- 28.Rechtdoor op De Velduil.Voor 62 m – totaal 14,9 km
- 29.Bij de kruising Scherp linksaf op De VelduilVoor 117 m –
totaal 15,0 km
- 30.Rechtdoor op De Velduil.Voor 69 m – totaal 15,1 km
- 31.Rechtdoor op Operaweg.Voor 604 m – totaal 15,7 km
- 32.Rechts op Schuilenburgerweg.Voor 54 m – totaal 15,7 km
- 33.Links op Schuilenburgerplein.Voor 65 m – totaal 15,8 km
- 34.Bij de kruising Buig rechtsaf op VerdiwegVoor 441 m – totaal
16,2 km



35. Links op Jaagpad. Voor 261 m – totaal 16,5 km

36. Keer om en volg Jaagpad. Voor 99 m – totaal 16,6 km



- 37. Links op Driftakkerweg. Voor 1,07 km – totaal 17,7 km

38. Buig linksaf op Heiligenbergerweg. Voor 386 m – totaal 18,1 km

39. Rechts op Fietspad. Voor 27 m – totaal 18,1 km

40. Rechtdoor op Lockhorsterweg. Voor 307 m – totaal 18,4 km

41. Ga links bij de splitsing en volg Lockhorsterweg. Voor 554 m – totaal 18,9 km



42. Rechts en volg Lockhorsterweg. Voor 929 m – totaal 19,9 km

43. Rechtdoor op Dodeweg. Voor 809 m – totaal 20,7 km

44. Bij de kruising Rechtdoor op Fietspad. Voor 316 m – totaal 21,0 km

45. Ga links bij de splitsing op Dodeweg. Voor 189 m – totaal 21,2 km

46. Rechtdoor op Laan 1914. Voor 1,02 km – totaal 22,2 km



47. Links op Stichtse Rotonde. Voor 107 m – totaal 22,3 km

48. Rechtdoor op Stichtse Rotonde. Voor 465 m – totaal 22,8 km

- 49. Bij de kruising Rechtdoor op Utrechtseweg, N237 Voor 87 m – totaal 22,9 km

50. Rechtdoor op Utrechtseweg. Voor 1,37 km – totaal 24,2 km

51. Rechtdoor op Amersfoortsestraat. Voor 781 m – totaal 25,0 km

52. Links op Laan Blussé van Oud Alblas. Voor 301 m – totaal

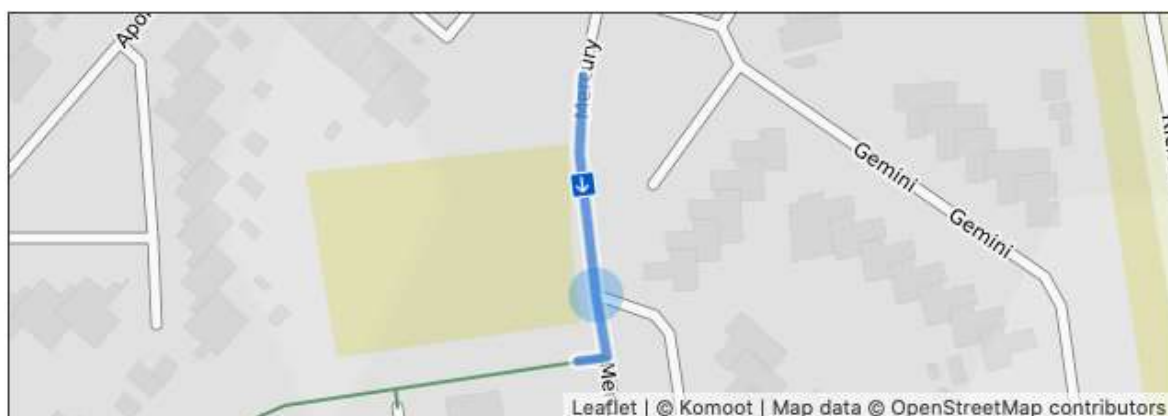


25,3 km

53. Rechts op Zeisterspoor. Voor 1,74 km – totaal 27,1 km

54. Rechts op Fietspad. Voor 140 m – totaal 27,2 km

55.Rechtdoor op Mercury.Voor 179 m – totaal 27,4 km



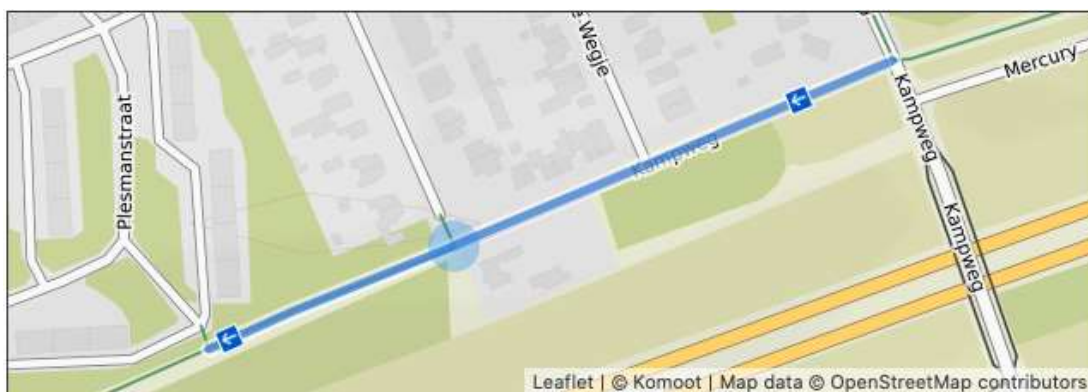
56.Rechts op Fietspad.Voor 639 m – totaal 28,0 km



57.Rechtdoor op Hermes.Voor 191 m – totaal 28,2 km

58.Sla rechts af bij de splitsing op Fietspad.Voor 127 m – totaal 28,3 km

59.Rechtdoor op Kampweg.Voor 205 m – totaal 28,5 km

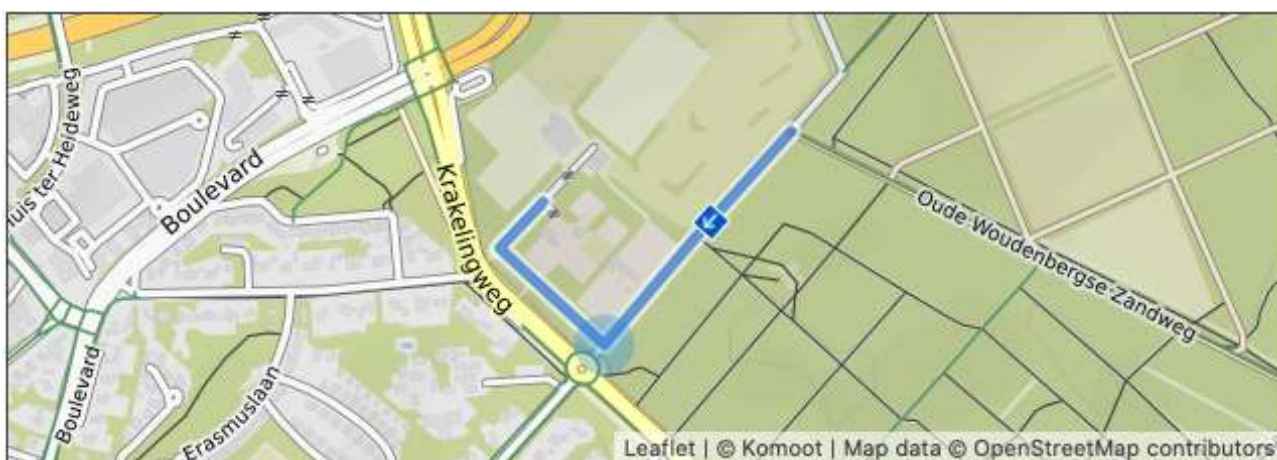


60.Rechtdoor op Fietspad.Voor 1,38 km – totaal 29,9 km

61.Links en volg Fietspad.Voor 130 m – totaal 30,0 km

62.Rechtdoor op Weg naar Heibergen.Voor 367 m – totaal 30,4 km

63.Rechts op Verlengde Slotlaan.Voor 530 m – totaal 30,9 km



64.Rechts op Hein Bottingalaan.Voor 297 m – totaal 31,2 km

65.Bij de kruising Keer om op KrakelingwegVoor 319 m – totaal 31,6 km

66.Rechts op Slotlaan.Voor 23 m –



Verlengde
totaal 31,6 km

Fietspad.Voor 54 m –

67.Links op
totaal 31,6 km

68.Scherp linksaf op Krakelingweg.Voor 1,20 km – totaal 32,8 km

69. Ga links bij de splitsing en volg Krakelingweg. Voor 212 m – totaal 33,0 km



70. Links op Woudenbergseweg. Voor 176 m – totaal 33,2 km

71. Buig linksaf en volg Woudenbergseweg. Voor 223 m – totaal 33,4 km

72. Ga links bij de splitsing en volg Woudenbergseweg. Voor 1,16 km – totaal 34,6 km

73. Bij de kruising Rechtdoor op Fietspad. Voor 215 m – totaal 34,8 km

74. Rechtdoor op Zeisterweg. Voor 1,77 km – totaal 36,6 km



75. Links op Traayweg. Voor 71 m – totaal 36,7 km

76.Sla rechts af bij de splitsing op Oude Dribergseweg.Voor



986 m – totaal 37,6 km

77.Rechts op Treekerweg.Voor 1,72 km – totaal 39,4 km

78.Rechtdoor op Fietspad.Voor 177 m – totaal 39,5 km

79.Sla rechts af bij de splitsing op Trekerweg.Voor 442 m – totaal



40,0 km

80.Bij de kruising Rechtdoor op TreekerwegVoor 1,54 km – totaal 41,5 km

81.Buig rechtsaf en volg Treekerweg.Voor 347 m – totaal 41,9 km

82.Rechtdoor op Heetvelderweg.Voor 140 m – totaal 42,0 km

83.Rechts en volg Heetvelderweg.Voor 1,40 km – totaal 43,4 km

84.Rechtdoor op Meent.Voor 1,26 km – totaal 44,6 km

85.Rechts op Griftdijk.Voor 460 m – totaal 45,1 km



86.Rechts op John F. Kennedylaan.Voor 49 m – totaal 45,2 km

87.Rechtdoor op Henschoterlaan.Voor 59 m – totaal 45,2 km

88.Bij de kruising Rechts op HenschoterlaanVoor 60 m – totaal 45,3 km

89.Ga links bij de splitsing en volg Henschoterlaan.Voor 266 m – totaal 45,5 km

90.Links en volg Henschoterlaan.Voor 15 m – totaal 45,6 km



91.Rechts op De Plantage.Voor 26 m – totaal 45,6 km

92.Bij de kruising Rechtdoor op De Stenen BrugVoor 94 m –



totaal 45,7 km



93.Rechtdoor op De Bongerd.Voor 62 m – totaal 45,7 km

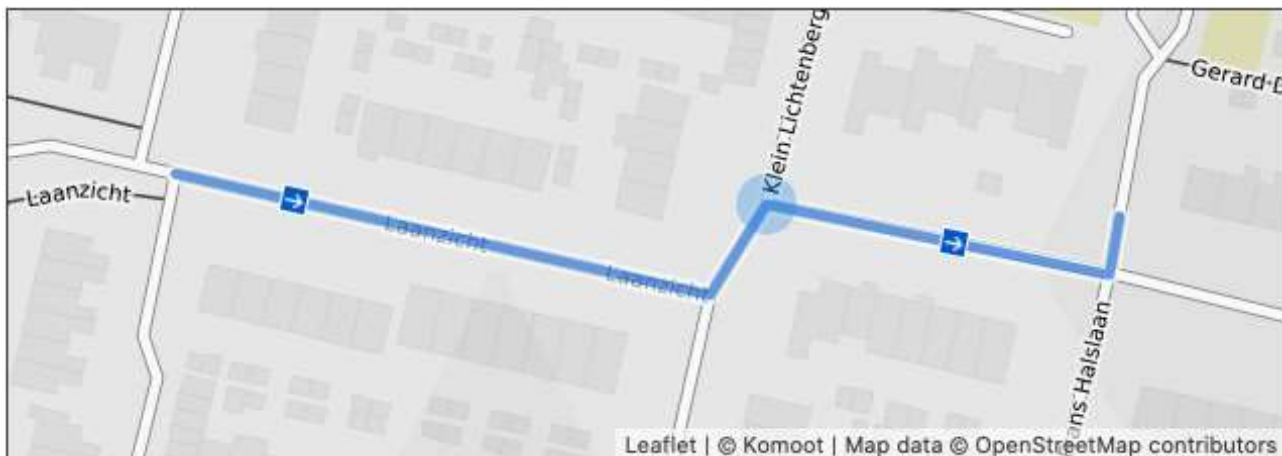
94.Rechtdoor op De Steen.Voor 37 m – totaal 45,8 km

95.Ga links bij de splitsing op Laan van Lichtenberg.Voor 128 m

– totaal 45,9 km

96. Bij de kruising Rechtdoor op Laanzicht. Voor 406 m – totaal 46,3 km

97. Links en volg Laanzicht. Voor 19 m – totaal 46,3 km



98. Rechts en volg Laanzicht. Voor 64 m – totaal 46,4 km

99. Links op Frans Halslaan. Voor 252 m – totaal 46,6 km

100. Rechtdoor op Schans. Voor 60 m – totaal 46,7 km



101. Rechts en volg Schans. Voor 48 m – totaal 46,8 km

102. Links op Pad. Voor 14 m – totaal 46,8 km

103. Links op Schans. Voor 47 m – totaal 46,8 km

104.Rechts en volg Schans.Voor 68 m – totaal 46,9 km

105.Links op Stationsweg West.Voor 198 m – totaal 47,1 km

106.Rechtdoor op Dorpsstraat.Voor 213 m – totaal 47,3 km

107.Bij de kruising Rechts op GeeresteinselaanVoor 222 m –
totaal 47,5 km

108.Rechts op Koningin Wilhelminastraat.Voor 27 m – totaal



47,5 km